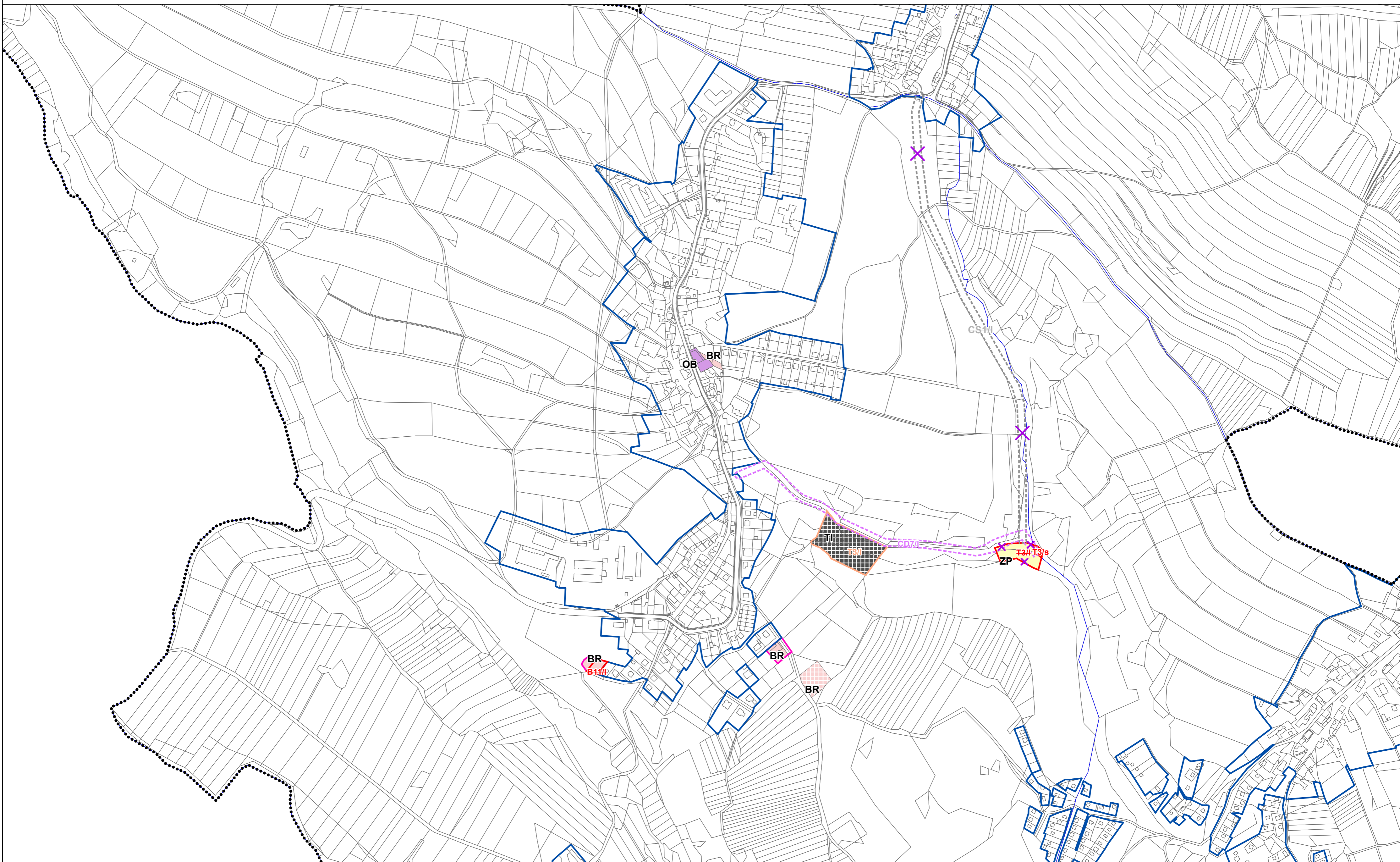







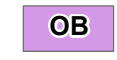


# ZMĚNA Č. 2 ÚZEMNÍHO PLÁNU LIPOVÁ










## HLAVNÍ VÝKRES



### ZÁKLADNÍ ČLENĚNÍ ÚZEMÍ

-  Řešené území
-  Hranice katastrálního území
-  Zastavěné území k 3. 6. 2019
-  Zastavěné území k 21. 7. 2021
-  Zastavitelné plochy
-  Zastavitelné plochy - vypuštěné
-  Koridory dopravní infrastruktury místního významu
-  Koridory dopravně technické místního významu - vypuštěné

### VYUŽITÍ ÚZEMÍ

-   Plochy bydlení v rodinných domech
-   Plochy smíšené pro bydlení a občanské vybavení
-   Plochy pro zařízení technické infrastruktury
-   Pozemky zemědělsky využívané půdy
-  Zrušeno změnou

### ZÁZNAM O ÚČINNOSTI


Správní orgán, který změnu územního plánu vydal: **Zastupitelstvo obce Lipová**  
Datum nabytí účinnosti:

Pořizovatel: **Obecní úřad Lipová**  
Oprávněná úřední osoba pořizovatele:  
Jméno a příjmení: **Ing. Rudolf Jahoda**  
Funkce: **osoba splňující kvalifikační požadavky pro územně plánovací činnost dle § 24 zák. č. 183/2006 Sb.**  
Podpis:

Otisk úředního razítka

### ZMĚNA Č. 2 ÚZEMNÍHO PLÁNU LIPOVÁ

2022

Objednatel: **Obec Lipová**  
Pořizovatel: **Obecní úřad Lipová**  
Zhotovitel: **Atelier proREGIO, s.r.o.**   
Osoba oprávněná podle zvláštního právního předpisu k projektové činnosti ve výstavbě: **Ing. arch. Michal Hadlač**  
Číslo autorizace: **03 497**  
Projektant: **Mgr. Jakub Kura**

Otisk autorizačního razítka

HLAVNÍ VÝKRES

GRAFICKÁ ČÁST  
**B2** Měřítko  
**1 : 5 000**

0 125 250 500 750 1 000 m

