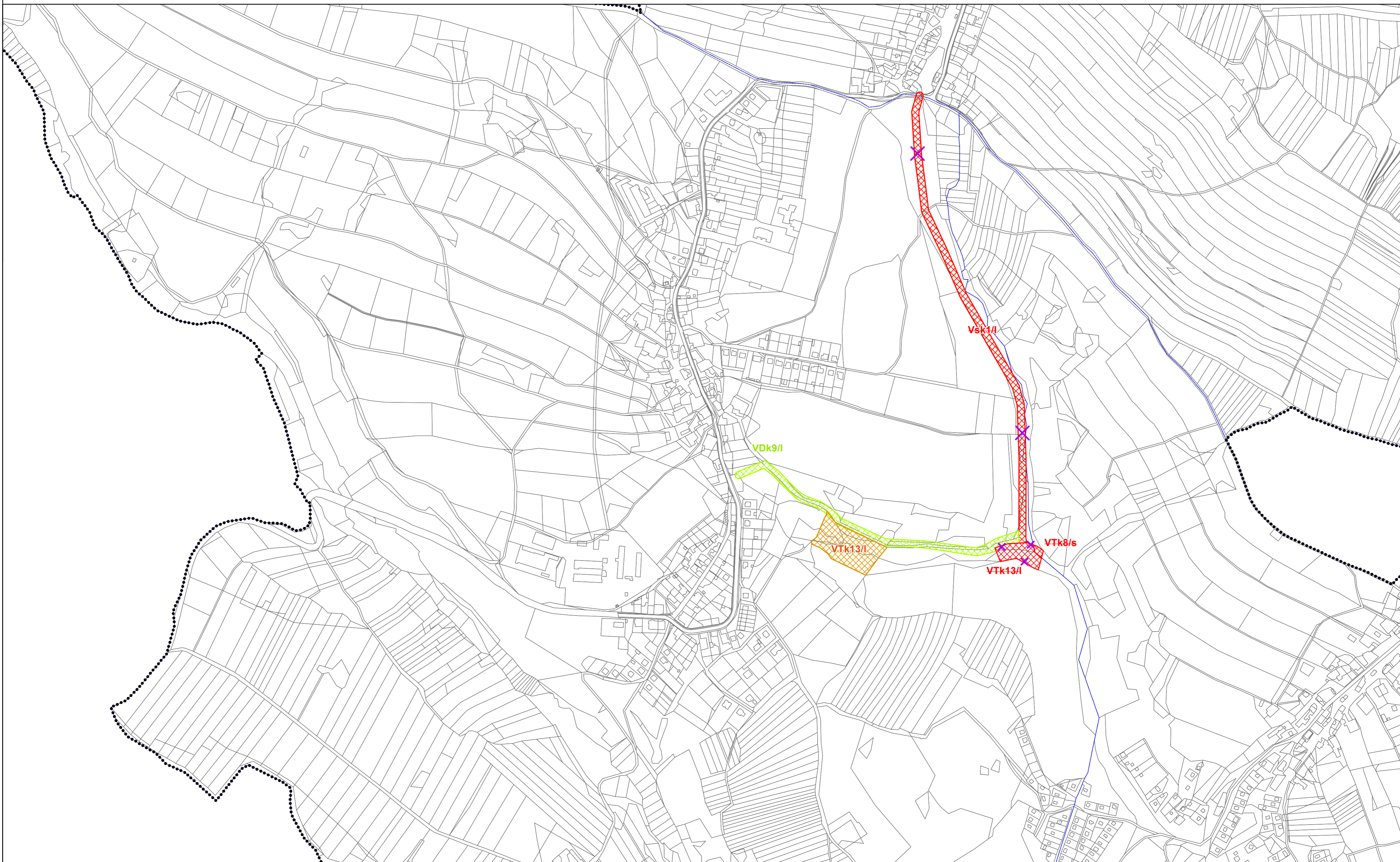




ZMĚNA Č. 2 ÚZEMNÍHO PLÁNU LIPOVÁ


VÝKRES VEŘEJNĚ PROSPĚŠNÝCH STAVEB, OPATŘENÍ A ASANACÍ




STAV ZÁKLADNÍ ČLENĚNÍ ÚZEMÍ

-  Rešené území
-  Hranice katastrálního území


VEŘEJNĚ PROSPĚŠNÉ STAVBY

-  Veřejně prospěšné stavby, pro které lze práva k pozemkům a stavbám vyvlastnit

K.ú. Lipová:
VTk13/I – centrální obecní čistírna odpadních vod

-  Měněné veřejně prospěšné stavby, pro které lze práva k pozemkům a stavbám vyvlastnit

K.ú. Lipová:
VDk9/I, – komunikace pro smíšený provoz

-  Rušené veřejně prospěšné stavby, pro které lze práva k pozemkům a stavbám vyvlastnit

K.ú. Lipová:
VSk1/I – komunikace pro smíšený provoz s kanalizačním řádem pro napojení na centrální ČOV

K.ú. Seč u Lipové:
VTk8/s – centrální čistírna odpadních vod

-  Zrušeno změnou

ZÁZNAM O ÚČINNOSTI


Správní orgán, který změnu územního plánu vydal: **Zastupitelstvo obce Lipová**
Datum nabytí účinnosti:

Pořizovatel: **Obecní úřad Lipová**
Oprávněná úřední osoba pořizovatele:
Jméno a příjmení: **Ing. Rudolf Jahoda**
Funkce: **osoba splňující kvalifikační požadavky pro územně plánovací činnost dle § 24 zák. č. 183/2006 Sb.**
Podpis:

Otisk úředního razítka

ZMĚNA Č. 2 ÚZEMNÍHO PLÁNU LIPOVÁ

2022

Objednatel: **Obec Lipová**
Pořizovatel: **Obecní úřad Lipová**
Zhotovitel: **Atelier proREGIO, s.r.o.** 
Osoba oprávněná podle zvláštního právního předpisu k projektové činnosti ve výstavbě: **Ing. arch. Michal Hadlač**
Číslo autorizace: **03 497**
Projektant: **Mgr. Jakub Kura**

Otisk autorizačního razítka

**VÝKRES VEŘEJNĚ PROSPĚŠNÝCH STAVEB,
OPATŘENÍ A ASANACÍ**

**GRAFICKÁ ČÁST
B3** **Měřítko
1 : 5 000**

0 125 250 500 750 1 000 m

